

Regionalna kolesarska povezava "Barjansko kolesarsko omrežje" na območju Občine Dobrova - Polhov Gradec odsek 1 Dobrova - Polhov Gradec (do naselja Gabrje) od km 0+000 do km 0+500

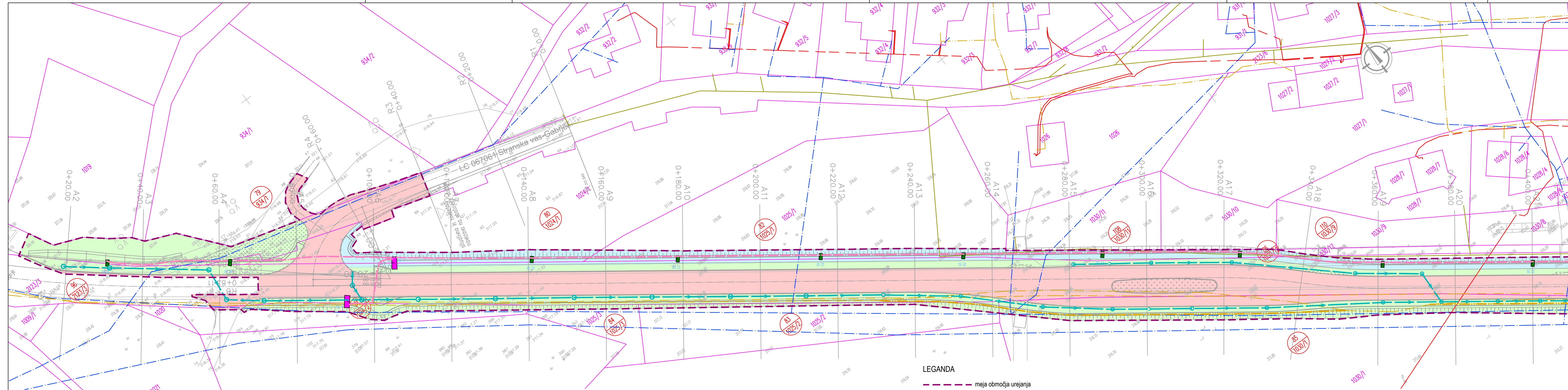
LEGANDA

- meja območja urejanja
- območje trajnih posegov za ureditev ceste
- območje trajnih posegov za ureditev kolesarske povezave
- območje trajnih posegov za ureditev hodnika za pešce
- območje trajnih posegov za ureditev avtobusne postaje
- meja katastrske občine
- katastrska meja zemljišča
- 4224/1 katastrska številka zemljišča

LEGANDA KOMUNALNIH VODOV

	OBSTOJEČI	PREDVIDENI	UKINJENI	PREDVIDENI NI PREDMET PROJEKTA
Kanalizacija				
Kanalizacija - meteorna				
Vodovod				
Plinovod - Energetika Lj.				
Plinovod - Plinovodi d.o.o.				
Električni vod NN				
Električni vod VN				
Javna razsvetljava				
Telekomunikacijski vod				

INVESTITOR: OBČINA DOBROVA - POLHOV GRADEC Stara cesta 13, 1356 Dobrova		OBJEKT: Regionalna kolesarska povezava "Barjansko kolesarsko omrežje"	
PROJEKTANT: BOSON trajnostno načrtovanje, d.o.o. Dunajska cesta 116 1000 Ljubljana, Slovenija		CESTA: R3-641/1369 Ljubljana - Lj (Dolgi most) ODSEK: Dobrova - Polhov Gradec (do nas.Gabrje)	
VRSTA NAČRTA: 0 - VODILNI NAČRT		VRSTA RISBE: KATASTRSKA SITUACIJA	
DEL RISBE: odsek 1, os A		km 0+000 - km 0+20.00	
IME IN PRIMEK: VODJA PROJEKTA: Katja Bebar, univ.dipl.inž.grad.	ID.ŠT.: IZS G 0547	ŠT. PROJ.: 329/19	ŠT. NAČRTA: 329/19-0
POOBL. ARH. INŽ.: Katja Bebar, univ.dipl.inž.grad.	IZS G 0547	FAZA: PZI	ŠT. PRILoge: 3.2.1
ŠT. ODSEKA: 1369	ARHIV. ŠT.: 0218.00	FAZA/OBJEKT: 004.2106	ŠIFRA RISBE: G.105.1
			ČRTNA KODA: 1:500
			ŠIFRA CC: 2112
			DATUM: dec. 2020

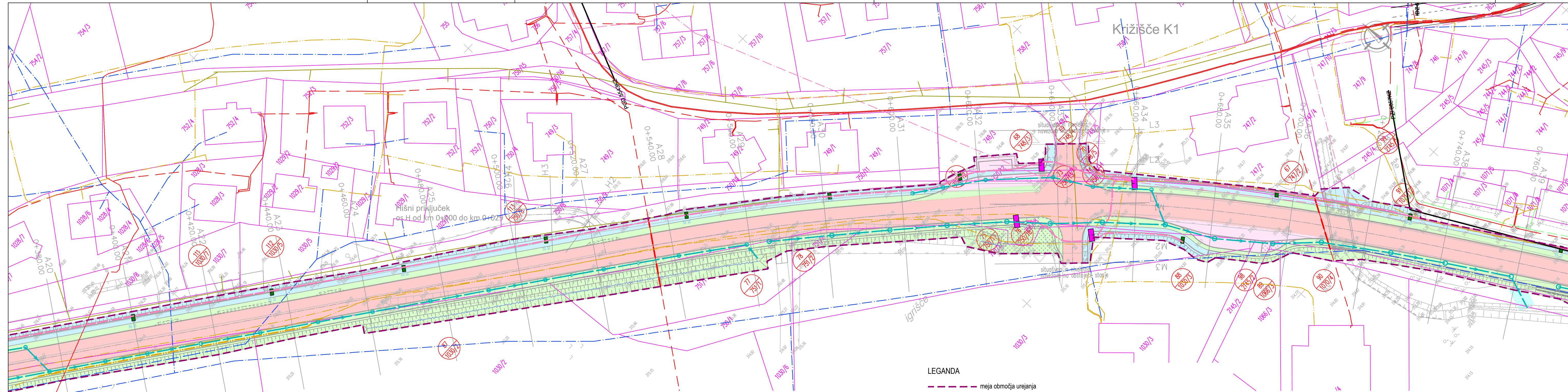


Regionalna kolesarska povezava "Barjansko kolesarsko omrežje" na območju Občine Dobrova - Polhov Gradec odsek 1 Dobrova - Polhov Gradec (do naselja Gabrje) os A od km 0+000 do km 1+560

	LEGENDA KOMUNALNIH VODOV			
	OBSTOJEČI	PREDVIDENI	UKINJENI	PREDVIDENI NI PREDMET PROJEKTA
Kanalizacija				
Kanalizacija - meteorna				
Vodovod				
Plinovod - Energetika Lj.				
Plinovod - Plinovodi d.o.o				
Električni vod NN				
Električni vod VN				
Javna razsvetljava				
Telekomunikacijski vod				

- LEGANDA**
- meja območja urejanja
 - območje trajnih posegov za ureditev ceste
 - območje trajnih posegov za ureditev kolesarske povezave
 - območje trajnih posegov za ureditev hodnika za pešce
 - območje trajnih posegov za ureditev avtobusne postaje
 - meja katastrske občine
 - katastrska meja zemljišča
 - katastrska številka zemljišča

INVESTITOR: OBČINA DOBROVA - POLHOV GRADEC Stara cesta 13, 1356 Dobrova		OBJEKT: Regionalna kolesarska povezava "Barjansko kolesarsko omrežje"	
PROJEKTANT: BOSON trajnostno načrtovanje, d.o.o. Dunajska cesta 116 1000 Ljubljana, Slovenija		CESTA: R3-641/1369 Ljubljana - Lj (Dolgi most) ODSEK: Dobrova - Polhov Gradec (do nas.Gabrje)	
VRSTA NAČRTA: 0 - VODILNI NAČRT		VRSTA RISBE: KATASTRSKA SITUACIJA	
DEL RISBE: odsek 1, os A		km 0+20.00 - km 0+380	
IME IN PRIMEREK:	ID. ŠT.:	ŠT. PROJ.:	ŠT. NAČRTA:
VODJA PROJEKTA: Katja Bebar, univ.dipl.inž.grad.	IZS G 0547	329/19	329/19-0
POOBL. ARH. INŽ.: Katja Bebar, univ.dipl.inž.grad.	IZS G 0547	FAZA: PZI	ŠT.PRILoge: 3.2.2
SODEL. ARH. INŽ.:		ID.ŠT.RISBE: 329/19-2/1-G.105.2	MERILCO: 1:500
ŠT. ODSEKA: 1369	ARHIV. ŠT.: 0218.00	FAZA/OBJEKT: 004.2106	ŠIFRA CC: 2112
		ŠIFRA RISBE: G.105.2	DATUM: dec. 2020
			ČRTNA KODA:

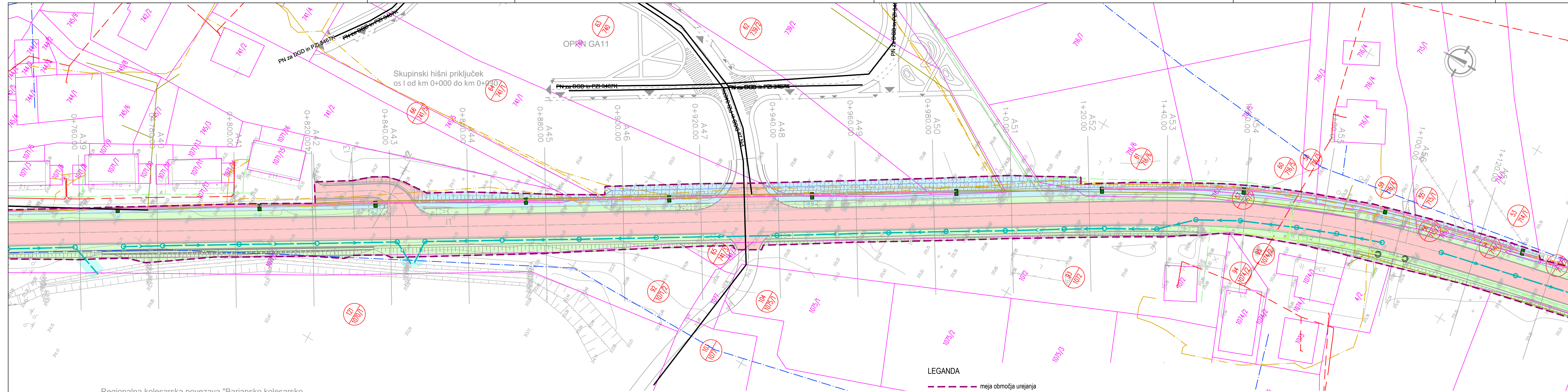


Regionalna kolesarska povezava "Barjansko kolesarsko omrežje" na območju Občine Dobrova - Polhov Gradec odsek 1 Dobrova - Polhov Gradec (do naselja Gabrje) os A od km 0+000 do km 1+560

	LEGENDA KOMUNALNIH VODOV			
	OBSTOJEČI	PREDVIDENI	UKINJENI	PREDVIDENI NI PREDMET PROJEKTA
Kanalizacija				
Kanalizacija - meteorna				
Vodovod				
Plinovod - Energetika Lj.				
Plinovod - Plinovodi d.o.o				
Električni vod NN				
Električni vod VN				
Javna razsvetljava				
Telekomunikacijski vod				

- LEGANDA**
- meja območja urejanja
 - območje trajnih posegov za ureditev ceste
 - območje trajnih posegov za ureditev kolesarske povezave
 - območje trajnih posegov za ureditev hodnika za pešce
 - območje trajnih posegov za ureditev avtobusne postaje
 - meja katastrske občine
 - katastrska meja zemljišča
 - katastrska številka zemljišča

INVESTITOR: OBČINA DOBROVA - POLHOV GRADEC Stara cesta 13, 1356 Dobrova		OBJEKT: Regionalna kolesarska povezava "Barjansko kolesarsko omrežje"	
PROJEKTANT: BOSON trajnostno načrtovanje, d.o.o. Dunajska cesta 116 1000 Ljubljana, Slovenija		CESTA: R3-641/1369 Ljubljana - Lj (Dolgi most) ODSEK: Dobrova - Polhov Gradec (do nas.Gabrje)	
VRSTA NAČRTA: 0 - VODILNI NAČRT		VRSTA RISBE: KATASTRSKA SITUACIJA	
DEL RISBE: odsek 1, os A		km 0+380 - km 0+760	
IME IN PRIMERK:	ID.ŠT.:	ŠT. PROJ.:	ŠT. NAČRTA:
VODJA PROJEKTA: Katja Bebar, univ.dipl.inž.grad.	IZS G 0547	329/19	329/19-0
POOBL. ARH. INŽ.: Katja Bebar, univ.dipl.inž.grad.	IZS G 0547	FAZA: PZI	ŠT. PRILoge: 3.2.3
ŠT. ODSEKA: 1369	ARHIV. ŠT.: 0218.00	FAZA/OBJEKT: 004.2106	ŠIFRA RISBE: G.105.3
			MERILO: 1:500
			ŠIFRA CC: 2112
			DATUM: dec. 2020
			ČRTNA KODA:



Regionalna kolesarska povezava "Barjansko kolesarsko omrežje" na območju Občine Dobrova - Polhov Gradec odsek 1 Dobrova - Polhov Gradec (do naselja Gabrje) os A od km 0+000 do km 1+560

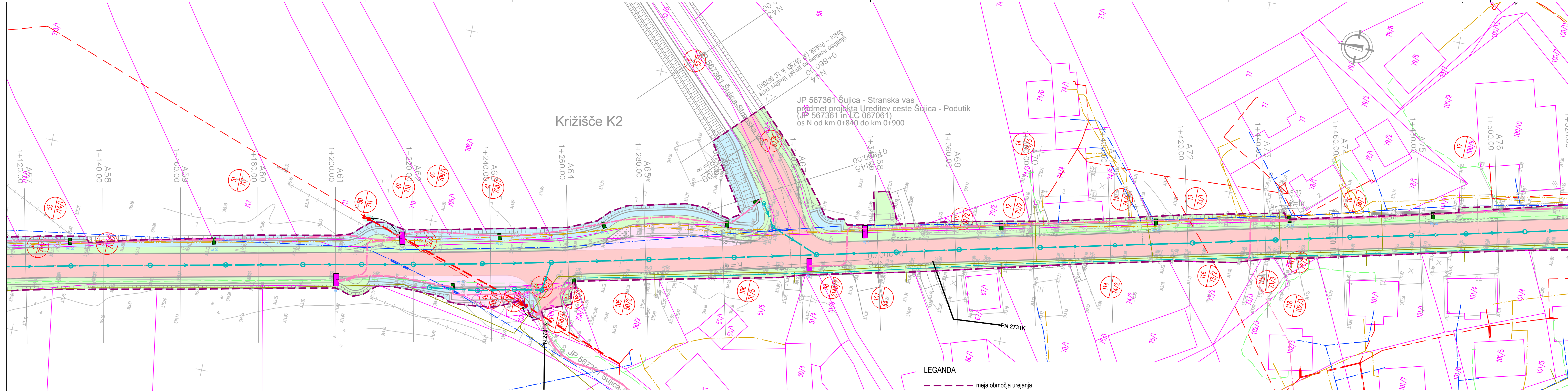
10m

LEGANDA KOMUNALNIH VODOV				
	OBSTOJEČI	PREDVIDENI	UKINJENI	PREDVIDENI NI PREDMET PROJEKTA
Kanalizacija				
Kanalizacija - meteorna				
Vodovod				
Plinovod - Energetika Lj.				
Plinovod - Plinovodi d.o.o.				
Električni vod NN				
Električni vod VN				
Javna razsvetljava				
Telekomunikacijski vod				

LEGANDA

- meja območja urejanja
- območje trajnih posegov za ureditev ceste
- območje trajnih posegov za ureditev kolesarske povezave
- območje trajnih posegov za ureditev hodnika za pešce
- območje trajnih posegov za ureditev avtobusne postaje
- meja katastrske občine
- katastrska meja zemljišča
- katastrska številka zemljišča

INVESTITOR: OBČINA DOBROVA - POLHOV GRADEC Stara cesta 13, 1356 Dobrova		OBJEKT: Regionalna kolesarska povezava "Barjansko kolesarsko omrežje"	
PROJEKTANT: BOSON trajnostno načrtovanje, d.o.o. Dunajska cesta 116 1000 Ljubljana, Slovenija		CESTA: R3-641/1369 Ljubljana - Lj (Dolgi most) DOBROVA - POLHOV GRADec (do nas.Gabrje)	
VRSTA NAČRTA: 0 - VODILNI NAČRT		VRSTA RISBE: KATASTRSKA SITUACIJA	
DEL RISBE: odsek 1, os A		km 0+760 - km 1+120	
IME IN PRIMEREK:	ID. ŠT.:	ŠT. PROJ.:	ŠT. NAČRTA:
VODJA PROJEKTA: Katja Bebar, univ.dipl.inž.grad.	IZS G 0547	329/19	329/19-0
POOBL. ARH. INŽ.: Katja Bebar, univ.dipl.inž.grad.	IZS G 0547	FAZA: PZI	ŠT.PRILoge: 3.2.4
SODEL. ARH. INŽ.:		ID.ŠT.RISBE: 329/19-2/1-G.105.4	MERILO: 1:500
ŠT. ODESKA: 1369	ARHIV. ŠT.: 0218.00	FAZA/OBJEKT: 004.2106	ŠIFRA CC: 2112
		ŠIFRA RISBE: G.105.4	DATUM: dec. 2020
			ČRTNA KODA:



Križišče K2

JP 567361 Sujica - Stranska vas
predmet projekta Ureditev ceste Sujica - Podutik
(JP 567361 in LC 067061)
os N od km 0+840 do km 0+900

LEGENDA KOMUNALNIH VODOV

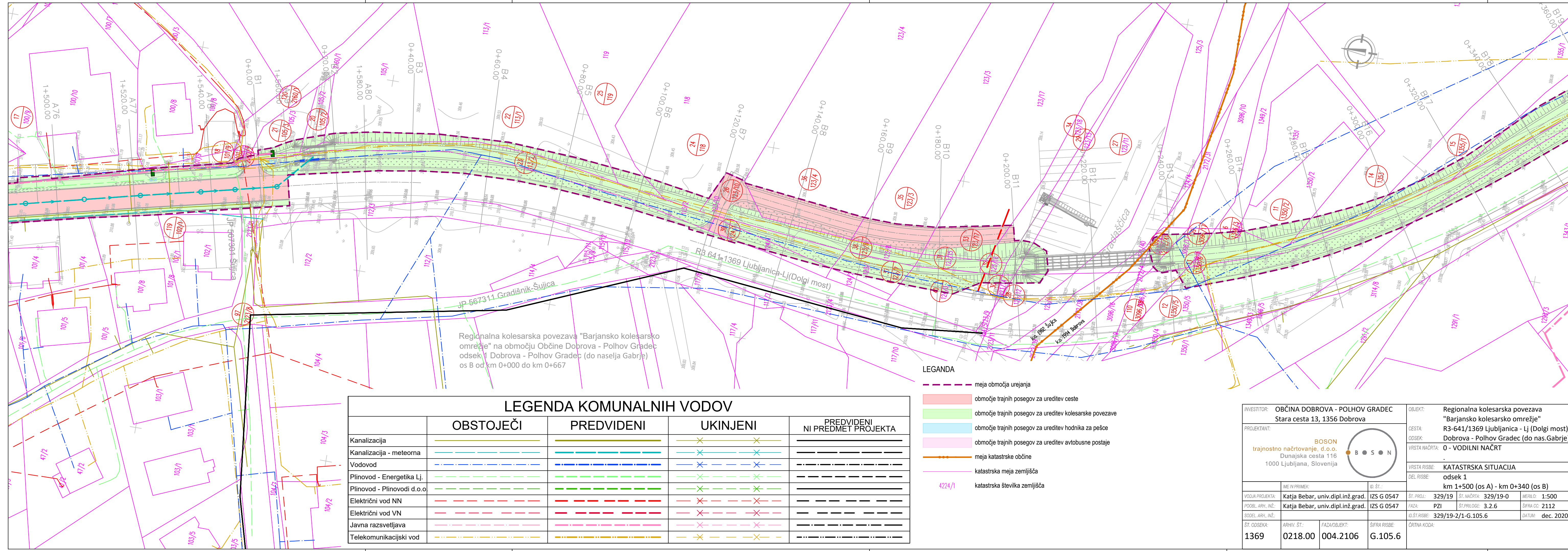
	OBSTOJEČI	PREDVIDENI	UKINJENI	PREDVIDENI NI PREDMET PROJEKTA
Kanalizacija				
Kanalizacija - meteorna				
Vodovod				
Plinovod - Energetika Lj.				
Plinovod - Plinovodi d.o.o.				
Električni vod NN				
Električni vod VN				
Javna razsvetljava				
Telekomunikacijski vod				

LEGANDA

- meja območja urejanja
- območje trajnih posegov za ureditev ceste
- območje trajnih posegov za ureditev kolesarske povezave
- območje trajnih posegov za ureditev hodnika za pešce
- območje trajnih posegov za ureditev avtobusne postaje
- meja katastrske občine
- katastrska meja zemljišča
- katastrska številka zemljišča

Regionalna kolesarska povezava "Barjansko kolesarsko omrežje" na območju Občine Dobrova - Polhov Gradec odsek 1 Dobrova - Polhov Gradec (do naselja Gabrje) os A od km 0+000 do km 1+560

INVESTITOR:	OBČINA DOBROVA - POLHOV GRADEC Stara cesta 13, 1356 Dobrova	OBJEKT:	Regionalna kolesarska povezava "Barjansko kolesarsko omrežje"					
PROJEKTANT:	BOSON trajnostno načrtovanje, d.o.o. Dunajska cesta 116 1000 Ljubljana, Slovenija	CESTA:	R3-641/1369 Ljubljana - Lj (Dolgi most)					
		ODSEK:	Dobrova - Polhov Gradec (do nas.Gabrje)					
		VRSTA NAČRTA:	0 - VODILNI NAČRT					
		VRSTA RISBE:	KATASTRSKA SITUACIJA					
		DEL RISBE:	odsek 1, os A					
			km 1+120 - km 1+500					
VODJA PROJEKTA:	Katja Bebar, univ.dipl.inž.grad.	IZS G 0547	ŠT. PROJ:	329/19	ŠT. NAČRTA:	329/19-0	MERILO:	1:500
POOBL. ARH. INŽ.:	Katja Bebar, univ.dipl.inž.grad.	IZS G 0547	FAZA:	PZI	ŠT. PRILoge:	3.2.5	ŠIFRA CC:	2112
SODEL. ARH. INŽ.:			ID.ŠT. RISBE:	329/19-2/1-G.105.5		DATUM:	dec. 2020	
ŠT. ODSEKA:	1369	ARHIV. ŠT.:	0218.00	FAZA/OBJEKT:	004.2106	ŠIFRA RISBE:	G.105.5	
						ČRTNA KODA:		

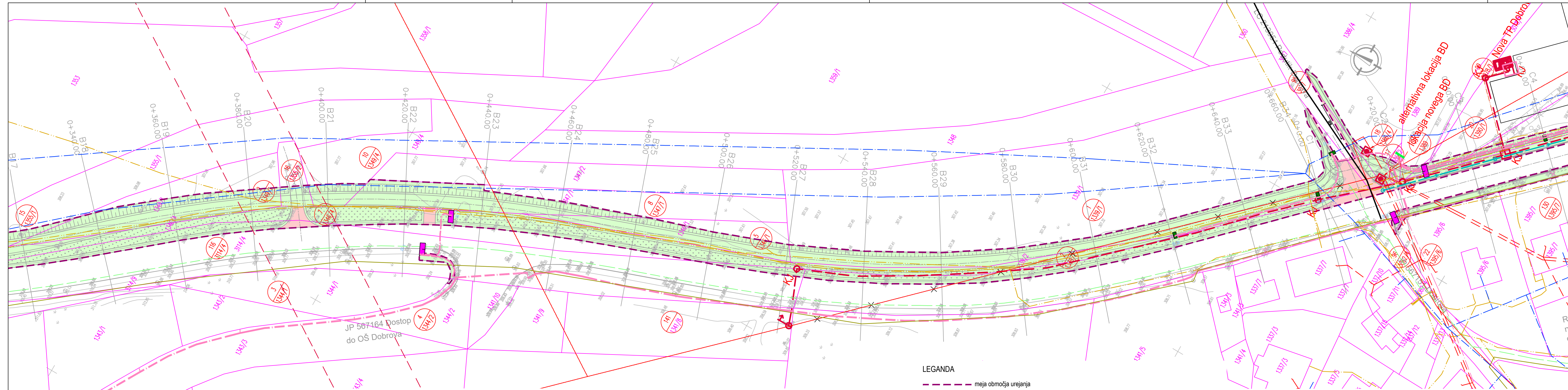


Regionalna kolesarska povezava "Barjansko kolesarsko omrežje" na območju Občine Dobrova - Polhov Gradec odsek 1 Dobrova - Polhov Gradec (do naselja Gabrje) os B od km 0+000 do km 0+667

LEGENDA KOMUNALNIH VODOV				
	OBSTOJEČI	PREDVIDENI	UKINJENI	PREDVIDENI NI PREDMET PROJEKTA
Kanalizacija				
Kanalizacija - meteorna				
Vodovod				
Plinovod - Energetika Lj.				
Plinovod - Plinovodi d.o.o				
Električni vod NN				
Električni vod VN				
Javna razsvetljava				
Telekomunikacijski vod				

- LEGANDA
- meja območja urejanja
 - območje trajnih posegov za ureditev ceste
 - območje trajnih posegov za ureditev kolesarske povezave
 - območje trajnih posegov za ureditev hodnika za pešce
 - območje trajnih posegov za ureditev avtobusne postaje
 - meja katastrske občine
 - katastrska meja zemljišča
 - katastrska številka zemljišča

INVESTITOR: OBČINA DOBROVA - POLHOV GRADEC Stara cesta 13, 1356 Dobrova		OBJEKT: Regionalna kolesarska povezava "Barjansko kolesarsko omrežje"	
PROJEKTANT: BOSON trajnostno načrtovanje, d.o.o. Dunajska cesta 116 1000 Ljubljana, Slovenija		CESTA: R3-641/1369 Ljubljana - Lj (Dolgi most) ODSEK: Dobrova - Polhov Gradec (do nas.Gabrje)	
VRSTA NAČRTA: 0 - VODILNI NAČRT		VRSTA RISBE: KATASTRSKA SITUACIJA	
DEL RISBE: odsek 1		km 1+500 (os A) - km 0+340 (os B)	
IME IN PRIMEREK:	ID.ŠT.:	ŠT. PROJ.:	ŠT. NAČRTA:
VODJA PROJEKTA: Katja Bebar, univ.dipl.inž.grad.	IZS G 0547	329/19	329/19-0
POOBL. ARH. INŽ.: Katja Bebar, univ.dipl.inž.grad.	IZS G 0547	FAZA: PZI	ŠT. PRILoge: 3.2.6
ŠT. ODESKA: 1369	ARHIV. ŠT.: 0218.00	FAZA/OBJEKT: 004.2106	ŠIFRA RISBE: G.105.6
MERILO: 1:500		ŠIFRA CC: 2112	
DATUM: dec. 2020		ČRTNA KODA:	

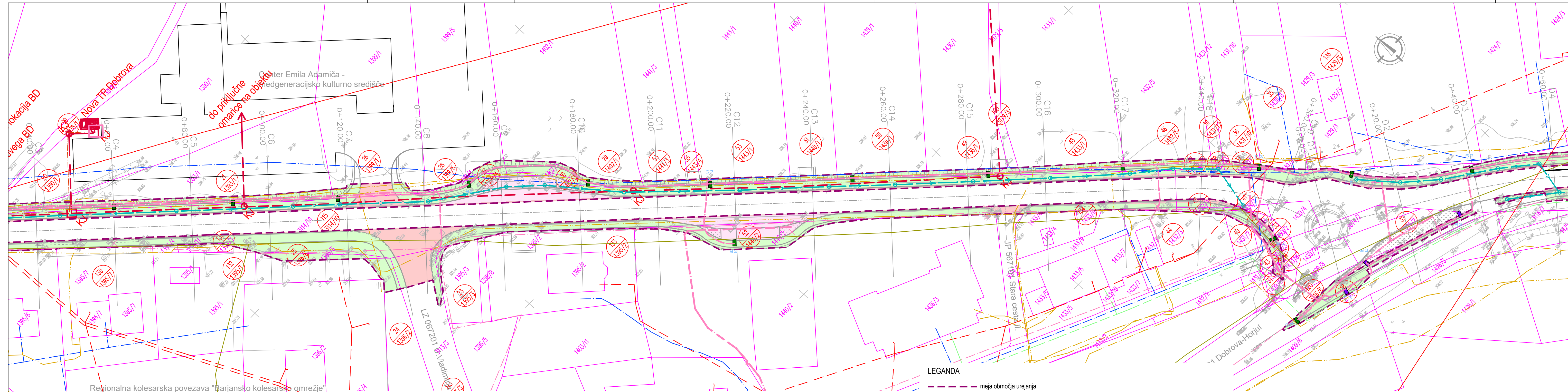


Regionalna kolesarska povezava "Barjansko kolesarsko omrežje" na območju Občine Dobrova - Polhov Gradec odsek 1 Dobrova - Polhov Gradec (do naselja Gabrje) os B od km 0+000 do km 0+667

LEGENDA KOMUNALNIH VODOV				
	OBSTOJEČI	PREDVIDENI	UKINJENI	PREDVIDENI NI PREDMET PROJEKTA
Kanalizacija	—	—	✕	—
Kanalizacija - meteorna	- - -	- - -	✕	- - -
Vodovod	- - -	- - -	✕	- - -
Plinovod - Energetika Lj.	- - -	- - -	✕	- - -
Plinovod - Plinovodi d.o.o	- - -	- - -	✕	- - -
Električni vod NN	- - -	- - -	✕	- - -
Električni vod VN	- - -	- - -	✕	- - -
Javna razsvetljava	- - -	- - -	✕	- - -
Telekomunikacijski vod	- - -	- - -	✕	- - -

- LEGANDA**
- meja območja urejanja
 - območje trajnih posegov za ureditev ceste
 - območje trajnih posegov za ureditev kolesarske povezave
 - območje trajnih posegov za ureditev hodnika za pešce
 - območje trajnih posegov za ureditev avtobusne postaje
 - meja katastrske občine
 - katastrska meja zemljišča
 - 4224/1 katastrska številka zemljišča

INVESTITOR: OBČINA DOBROVA - POLHOV GRADEC Stara cesta 13, 1356 Dobrova		OBJEKT: Regionalna kolesarska povezava "Barjansko kolesarsko omrežje"	
PROJEKTANT: BOSON trajnostno načrtovanje, d.o.o. Dunajska cesta 116 1000 Ljubljana, Slovenija		CESTA: R3-641/1369 Ljubljana - Lj (Dolgi most) ODSEK: Dobrova - Polhov Gradec (do nas.Gabrje)	
VRSTA NAČRTA: 0 - VODILNI NAČRT		VRSTA RISBE: KATASTRSKA SITUACIJA	
DEL RISBE: odsek 1 in 2		km 0+340 (os B) - km 0+400 (os C)	
VODJA PROJEKTA: Katja Bebar, univ.dipl.inž.grad.	IZS G 0547	ŠT. PROJ: 329/19	ŠT. NAČRTA: 329/19-0
POOBL. ARH. INŽ.: Katja Bebar, univ.dipl.inž.grad.	IZS G 0547	FAZA: PZI	ŠT. PRILoge: 3.2.7
SODEL. ARH. INŽ.:		ID.ŠT. RISBE: 329/19-2/1-G.105.7	DATUM: dec. 2020
ŠT. ODSEKA: 1369	ARHIV. ŠT.: 0218.00	FAZA/OBJEKT: 004.2106	ŠIFRA RISBE: G.105.7



lokacija BD
Nova TP Dobrova
Center Emila Adamiča -
medgeneracijsko kulturno središče

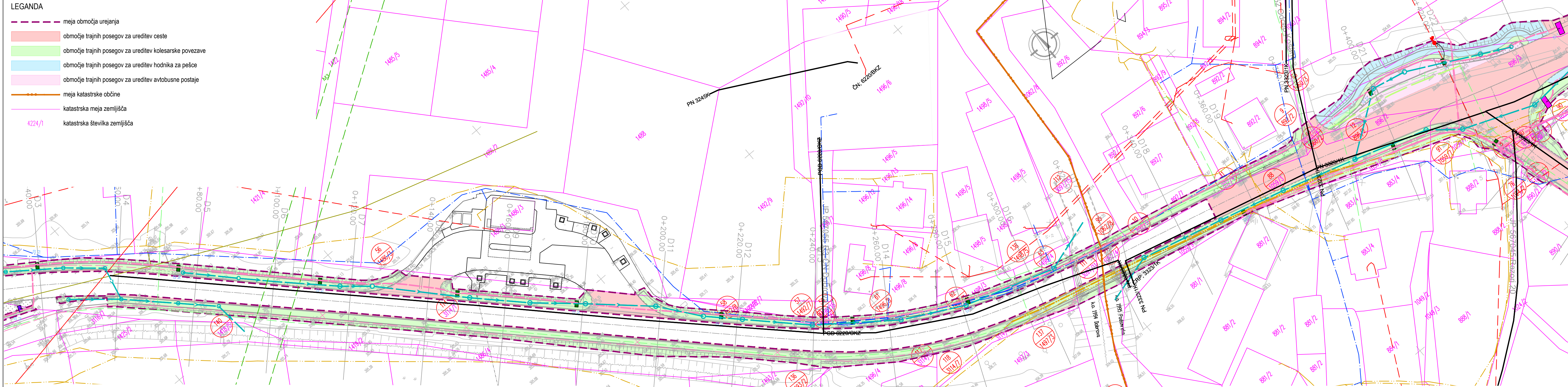
do priključne
omnice na objektu

Regionalna kolesarska povezava "Barjansko kolesarsko omrežje"
na območju Občine Dobrova - Polhov Gradec
odsek 2 Dobrova - občinska meja MOL - Tržaška cesta, Ljubljana
os C od km 0+000 do km 0+367

	LEGANDA KOMUNALNIH VODOV			
	OBSTOJEČI	PREDVIDENI	UKINJENI	PREDVIDENI NI PREDMET PROJEKTA
Kanalizacija				
Kanalizacija - meteorna				
Vodovod				
Plinovod - Energetika Lj.				
Plinovod - Plinovodi d.o.o.				
Električni vod NN				
Električni vod VN				
Javna razsvetljava				
Telekomunikacijski vod				

- LEGANDA
- meja območja urejanja
 - območje trajnih posegov za ureditev ceste
 - območje trajnih posegov za ureditev kolesarske povezave
 - območje trajnih posegov za ureditev hodnika za pešce
 - območje trajnih posegov za ureditev avtobusne postaje
 - meja katastrske občine
 - katastrska meja zemljišča
 - katastrska številka zemljišča

INVESTITOR: OBČINA DOBROVA - POLHOV GRADEC Stara cesta 13, 1356 Dobrova		OBJEKT: Regionalna kolesarska povezava "Barjansko kolesarsko omrežje"	
PROJEKTANT: BOSON trajnostno načrtovanje, d.o.o. Dunajska cesta 116 1000 Ljubljana, Slovenija		CESTA: R3-641/1369 Ljubljana - Lj (Dolgi most) DOBROVA - občinska meja MOL - Tržaška c	
VRSTA NAČRTA: 0 - VODILNI NAČRT		VRSTA RISBE: KATASTRSKA SITUACIJA	
DEL RISBE: odsek 2		odsek 2 km 0+40.00 (os C) - km 0+60.00 (os D)	
VODJA PROJEKTA: Katja Bebar, univ.dipl.inž.grad. IZS G 0547	ŠT. PROJ.: 329/19	ŠT. NAČRTA: 329/19-0	MERILO: 1:500
POOBL. ARH. INŽ.: Katja Bebar, univ.dipl.inž.grad. IZS G 0547	FAZA: PZI	ŠT. PRILoge: 3.2.8	ŠIFRA CC: 2112
ŠT. ODESKA: 1369	ARHIV. ŠT.: 0218.00	FAZA/OBJEKT: 004.2106	ŠIFRA RISBE: G.105.8
SODEL. ARH. INŽ.:		ID.ŠT. RISBE: 329/19-2/1-G.105.8	DATUM: dec. 2020
ŠT. ODESKA: 1369		ARHIV. ŠT.: 0218.00	FAZA/OBJEKT: 004.2106
ŠT. ODESKA: 1369		ARHIV. ŠT.: 0218.00	FAZA/OBJEKT: 004.2106




- LEGANDA**
- meja območja urejanja
 - območje trajnih posegov za ureditev ceste
 - območje trajnih posegov za ureditev kolesarske povezave
 - območje trajnih posegov za ureditev hodnika za pešce
 - območje trajnih posegov za ureditev avtobusne postaje
 - meja katastrske občine
 - katastrska meja zemljišča
 - 4224/1 katastrska številka zemljišča

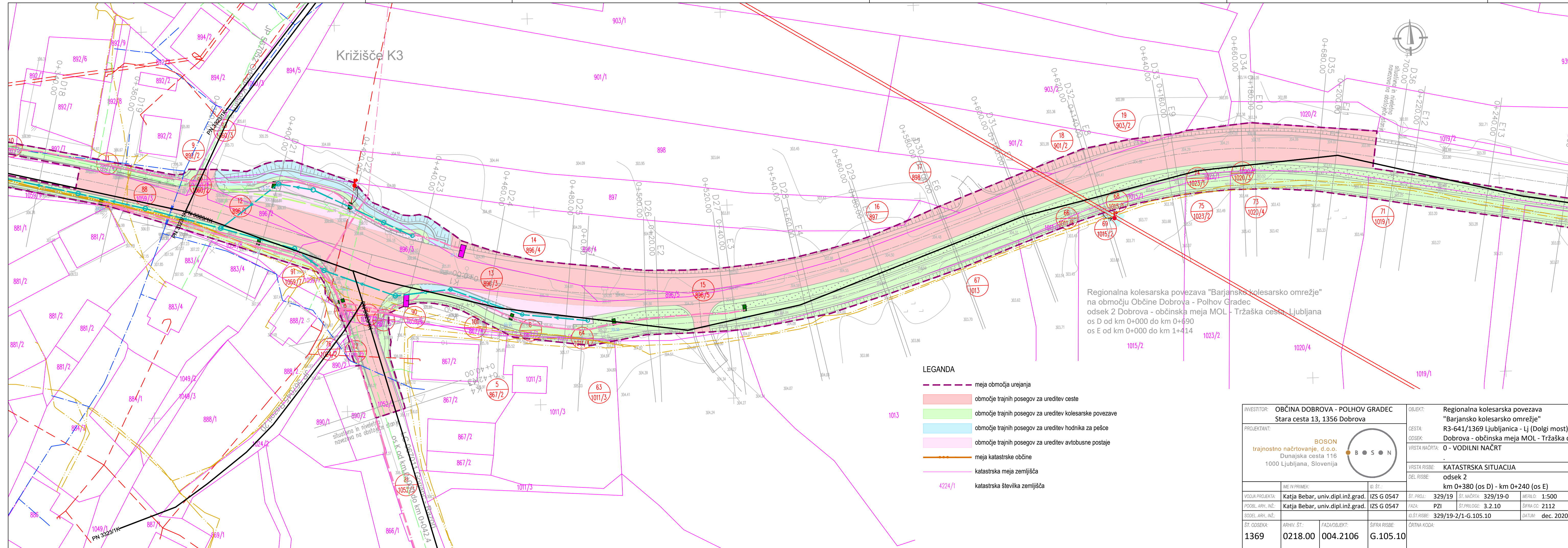
LEGANDA KOMUNALNIH VODOV

	OBSTOJEČI	PREDVIDENI	UKINJENI	PREDVIDENI NI PREDMET PROJEKTA
Kanalizacija				
Kanalizacija - meteorna				
Vodovod				
Plinovod - Energetika Lj.				
Plinovod - Plinovodi d.o.o.				
Električni vod NN				
Električni vod VN				
Javna razsvetljava				
Telekomunikacijski vod				

Sine 1:1 m
EN, plinotesen, brez odprtin

Regionalna kolesarska povezava "Barjansko kolesarsko omrežje"
na območju Občine Dobrova - Polhov Gradec
odsek 2 Dobrova - občinska meja MOL - Tržaška cesta, Ljubljana
os D od km 0+000 do km 0+690

INVESTITOR: OBČINA DOBROVA - POLHOV GRADEC Stara cesta 13, 1356 Dobrova		OBJEKT: Regionalna kolesarska povezava "Barjansko kolesarsko omrežje"	
PROJEKTANT: BOSON trajnostno načrtovanje, d.o.o. Dunajska cesta 116 1000 Ljubljana, Slovenija		CESTA: R3-641/1369 Ljubljana - Lj (Dolgi most) ODSEK: Dobrova - občinska meja MOL - Tržaška c VRSTA NAČRTA: 0 - VODILNI NAČRT	
		VRSTA RISBE: KATASTRSKA SITUACIJA	
		DEL RISBE: odsek 2, os D km 0+60.00 - km 0+380	
VODJA PROJEKTA: Katja Bebar, univ.dipl.inž.grad.	IZS G 0547	ŠT. PROJ: 329/19	ŠT. NAČRTA: 329/19-0
POOBL. ARH. INŽ.: Katja Bebar, univ.dipl.inž.grad.	IZS G 0547	FAZA: PZI	ŠT. PRILoge: 3.2.9
ŠT. ODSEKA: 1369	ARHIV. ŠT.: 0218.00	FAZA/OBJEKT: 004.2106	ŠIFRA RISBE: G.105.9
		MERILO: 1:500	
		ŠIFRA CC: 2112	
		ID.ŠT.RISBE: 329/19-2/1-G.105.9	
		DATUM: dec. 2020	
		ČRTNA KODA:	



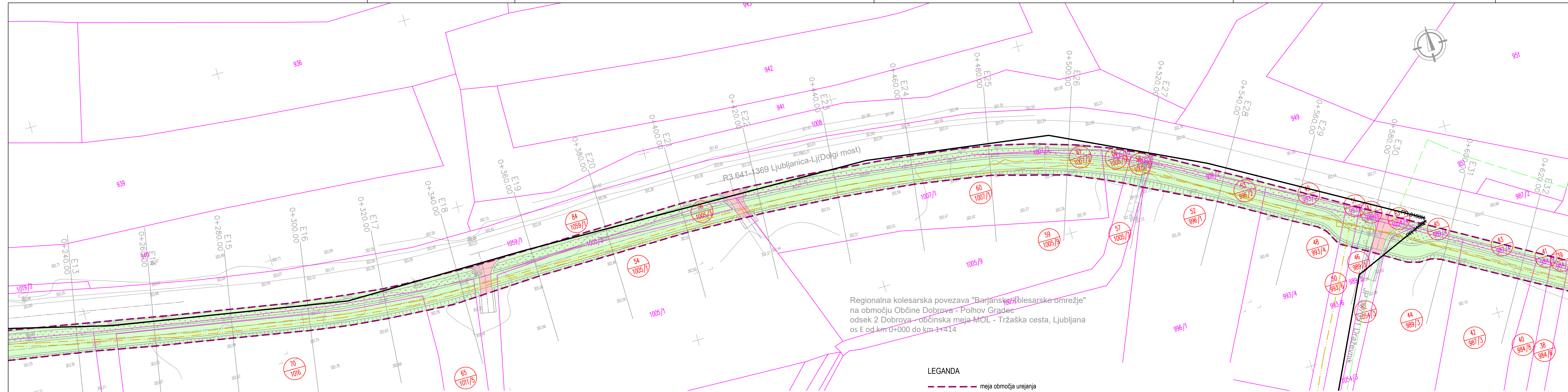
Križišče K3

Regionalna kolesarska povezava "Barjansko kolesarsko omrežje"
na območju Občine Dobrova - Polhov Gradec
odsek 2 Dobrova - občinska meja MOL - Tržaška cesta, Ljubljana
os D od km 0+000 do km 0+690
os E od km 0+000 do km 1+414

LEGANDA

- meja območja urejanja
- območje trajnih posegov za ureditev ceste
- območje trajnih posegov za ureditev kolesarske povezave
- območje trajnih posegov za ureditev hodnika za pešce
- območje trajnih posegov za ureditev avtobusne postaje
- meja katastrske občine
- katastrska meja zemljišča
- katastrska številka zemljišča

INVESTITOR: OBČINA DOBROVA - POLHOV GRADEC Stara cesta 13, 1356 Dobrova		OBJEKT: Regionalna kolesarska povezava "Barjansko kolesarsko omrežje"	
PROJEKTANT: BOSON trajnostno načrtovanje, d.o.o. Dunajska cesta 116 1000 Ljubljana, Slovenija		CESTA: R3-641/1369 Ljubljana - Lj (Dolgi most) ODSEK: Dobrova - občinska meja MOL - Tržaška c VRSTA NAČRTA: 0 - VODILNI NAČRT	
		VRSTA RISBE: KATASTRSKA SITUACIJA	
		DEL RISBE: odsek 2	
		km 0+380 (os D) - km 0+240 (os E)	
IME IN PRIMEK:	ID.ŠT.:	ŠT. PROJ.:	ŠT. NAČRTA:
VODJA PROJEKTA: Katja Bebar, univ.dipl.inž.grad.	IZS G 0547	329/19	329/19-0
POOBL. ARH. INŽ.: Katja Bebar, univ.dipl.inž.grad.	IZS G 0547	FAZA: PZI	ŠT. PRILoge: 3.2.10
SODEL. ARH. INŽ.:		ID.ŠT. RISBE: 329/19-2/1-G.105.10	ŠIFRA CC: 2112
ŠT. ODSEKA: 1369	ARHIV. ŠT.: 0218.00	FAZA/OBJEKT: 004.2106	ŠIFRA RISBE: G.105.10
		ČRTNA KODA: dec. 2020	



Regionalna kolesarska povezava "Barjansko kolesarsko omrežje"
na območju Občine Dobrova - Polhov Gradec
odsek 2 Dobrova - občinska meja MOL - Tržaška cesta, Ljubljana
os E od km 0+000 do km 1+414

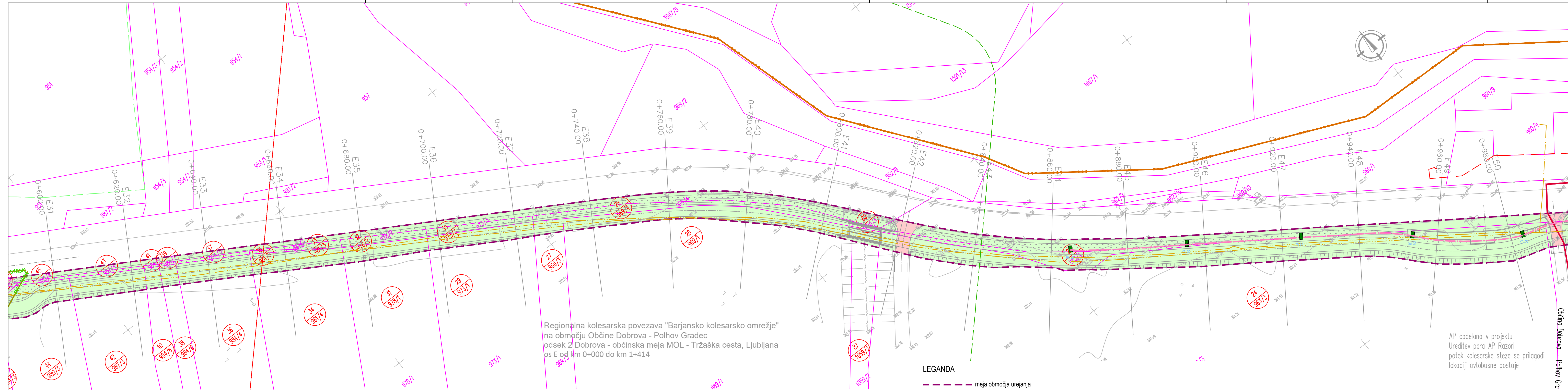
LEGENDA KOMUNALNIH VODOV

	OBSTOJEČI	PREDVIDENI	UKINJENI	PREDVIDENI NI PREDMET PROJEKTA
Kanalizacija				
Kanalizacija - meteorna				
Vodovod				
Plinovod - Energetika Lj.				
Plinovod - Plinovodi d.o.o.				
Električni vod NN				
Električni vod VN				
Javna razsvetljava				
Telekomunikacijski vod				

LEGANDA

- meja območja urejanja
- območje trajnih posegov za ureditev ceste
- območje trajnih posegov za ureditev kolesarske povezave
- območje trajnih posegov za ureditev hodnika za pešce
- območje trajnih posegov za ureditev avtobusne postaje
- meja katastrske občine
- katastrska meja zemljišča
- katastrska številka zemljišča

INVESTITOR: OBČINA DOBROVA - POLHOV GRADEC Stara cesta 13, 1356 Dobrova		OBJEKT: Regionalna kolesarska povezava "Barjansko kolesarsko omrežje"	
PROJEKTANT: BOSON trajnostno načrtovanje, d.o.o. Dunajska cesta 116 1000 Ljubljana, Slovenija		CESTA: R3-641/1369 Ljubljana - Lj (Dolgi most) ODSEK: Dobrova - občinska meja MOL - Tržaška c VRSTA NAČRTA: 0 - VODILNI NAČRT	
IME IN PRIMERK:		VRSTA RISBE: KATASTRSKA SITUACIJA	
ID. ŠT.:		DEL RISBE: odsek 2, os E	
VODJA PROJEKTA: Katja Bebar, univ.dipl.inž.grad. IZS G 0547		km 0+240 - km 0+620	
ŠT. PROJ.: 329/19	ŠT. NAČRTA: 329/19-0	MERILO: 1:500	
POOBL. ARH. INŽ.: Katja Bebar, univ.dipl.inž.grad. IZS G 0547	FAZA: PZI	ŠT. PRILoge: 3.2.11	ŠIFRA CC: 2112
SODEL. ARH. INŽ.:	ID.ŠT. RISBE: 329/19-2/1-G.105.11	DATUM: dec. 2020	
ŠT. ODSEKA: 1369	ARHIV. ŠT.: 0218.00	FAZA/OBJEKT: 004.2106	ŠIFRA RISBE: G.105.11
ČRTNA KODA:			



Regionalna kolesarska povezava "Barjansko kolesarsko omrežje"
na območju Občine Dobrova - Polhov Gradec
odsek 2 Dobrova - občinska meja MOL - Tržaška cesta, Ljubljana
os E od km 0+000 do km 1+414

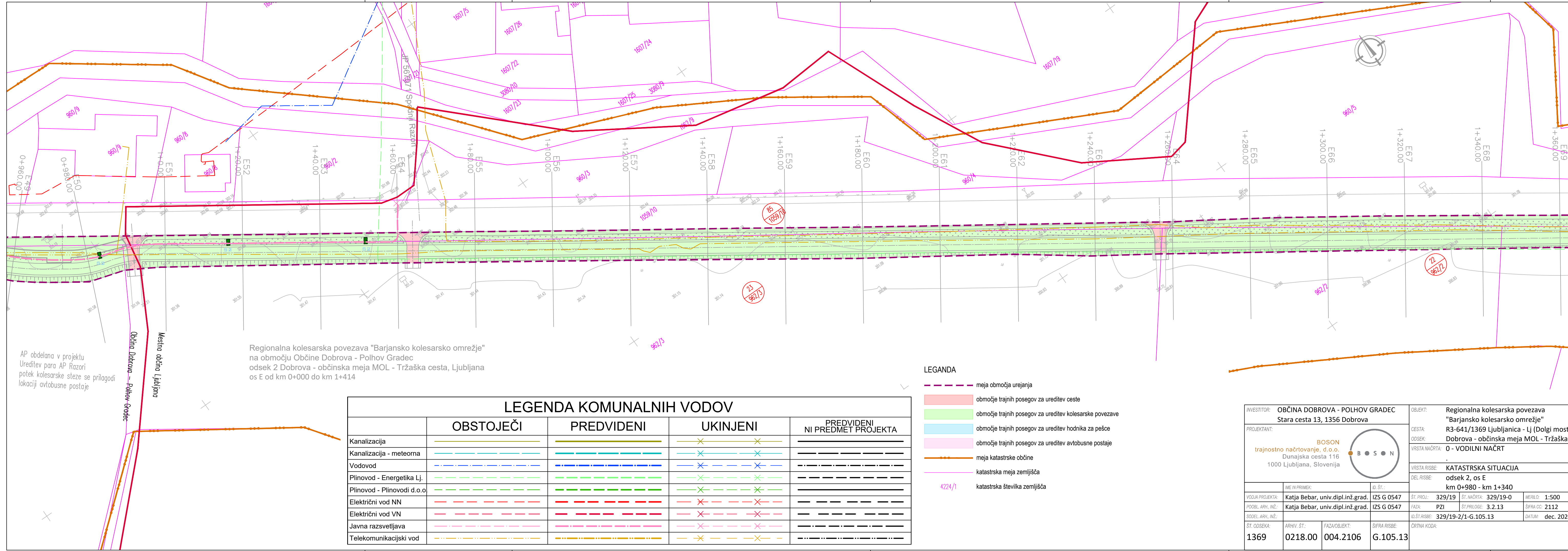
AP obdelana v projektu
Ureditev para AP Razori
potek kolesarske steze se prilagodi
lokaciji avtobusne postaje

LEGENDA KOMUNALNIH VODOV				
	OBSTOJEČI	PREDVIDENI	UKINJENI	PREDVIDENI NI PREDMET PROJEKTA
Kanalizacija				
Kanalizacija - meteorna				
Vodovod				
Plinovod - Energetika Lj.				
Plinovod - Plinovodi d.o.o				
Električni vod NN				
Električni vod VN				
Javna razsvetljava				
Telekomunikacijski vod				

- LEGANDA**
- meja območja urejanja
 - območje trajnih posegov za ureditev ceste
 - območje trajnih posegov za ureditev kolesarske povezave
 - območje trajnih posegov za ureditev hodnika za pešce
 - območje trajnih posegov za ureditev avtobusne postaje
 - meja katastrske občine
 - katastrska meja zemljišča
 - katastrska številka zemljišča

INVESTITOR: OBČINA DOBROVA - POLHOV GRADEC Stara cesta 13, 1356 Dobrova		OBJEKT: Regionalna kolesarska povezava "Barjansko kolesarsko omrežje"	
PROJEKTANT: BOSON trajnostno načrtovanje, d.o.o. Dunajska cesta 116 1000 Ljubljana, Slovenija		CESTA: R3-641/1369 Ljubljana - Lj (Dolgi most) ODSEK: Dobrova - občinska meja MOL - Tržaška c	
VRSTA NAČRTA: 0 - VODILNI NAČRT		VRSTA RISBE: KATASTRSKA SITUACIJA	
DEL RISBE: odsek 2, os E		km 0+620 - km 0+980	
IME IN PRIMEREK:	ID. ŠT.:	ŠT. PROJ.:	ŠT. NAČRTA:
VODJA PROJEKTA: Katja Bebar, univ.dipl.inž.grad.	IZS G 0547	329/19	329/19-0
POOBL. ARH. INŽ.: Katja Bebar, univ.dipl.inž.grad.	IZS G 0547	FAZA: PZI	ŠT. PRILoge: 3.2.12
SODEL. ARH. INŽ.:		ID.ŠT.RISBE: 329/19-2/1-G.105.12	MERILCO: 1:500
ŠT. ODSEKA: 1369	ARHIV. ŠT.: 0218.00	FAZA/OBJEKT: 004.2106	ŠIFRA CC: 2112
		ŠIFRA RISBE: G.105.12	DATUM: dec. 2020
		ČRTNA KODA:	

Občina Dobrova - Polhov Gradec



AP obdelana v projektu
Ureditev para AP Razori
potek kolesarske steze se prilagodi
lokaciji avtobusne postaje

Občina Dobrova - Polhov Gradec
Mestna občina Ljubljana

Regionalna kolesarska povezava "Barjansko kolesarsko omrežje"
na območju Občine Dobrova - Polhov Gradec
odsek 2 Dobrova - občinska meja MOL - Tržaška cesta, Ljubljana
os E od km 0+000 do km 1+414

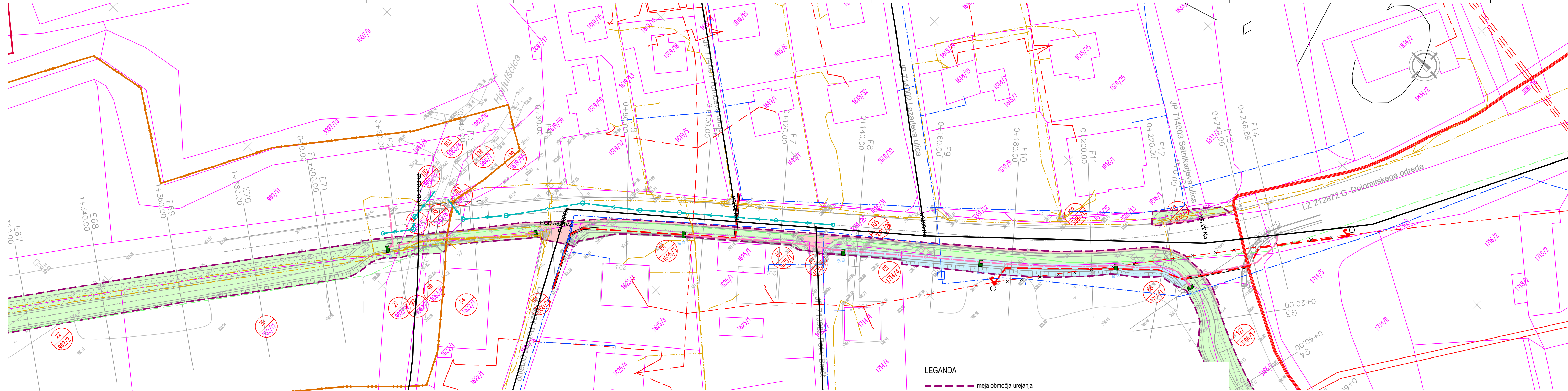
LEGENDA KOMUNALNIH VODOV

	OBSTOJEČI	PREDVIDENI	UKINJENI	PREDVIDENI NI PREDMET PROJEKTA
Kanalizacija				
Kanalizacija - meteorna				
Vodovod				
Plinovod - Energetika Lj.				
Plinovod - Plinovodi d.o.o				
Električni vod NN				
Električni vod VN				
Javna razsvetljava				
Telekomunikacijski vod				

LEGANDA

- meja območja urejanja
- območje trajnih posegov za ureditev ceste
- območje trajnih posegov za ureditev kolesarske povezave
- območje trajnih posegov za ureditev hodnika za pešce
- območje trajnih posegov za ureditev avtobusne postaje
- meja katastrske občine
- katastrska meja zemljišča
- katastrska številka zemljišča

INVESTITOR: OBČINA DOBROVA - POLHOV GRADEC Stara cesta 13, 1356 Dobrova		OBJEKT: Regionalna kolesarska povezava "Barjansko kolesarsko omrežje"	
PROJEKTANT: BOSON trajnostno načrtovanje, d.o.o. Dunajska cesta 116 1000 Ljubljana, Slovenija		CESTA: R3-641/1369 Ljubljana - Lj (Dolgi most) ODSEK: Dobrova - občinska meja MOL - Tržaška c VRSTA NAČRTA: 0 - VODILNI NAČRT	
IME IN PRIMEREK:		ID.ŠT.:	VRSTA RISBE: KATASTRSKA SITUACIJA
VODJA PROJEKTA: Katja Bebar, univ.dipl.inž.grad.		IZS G 0547	DEL RISBE: odsek 2, os E
POOBL. ARH. INŽ.: Katja Bebar, univ.dipl.inž.grad.		IZS G 0547	km 0+980 - km 1+340
ŠT. ODSEKA: 1369		ARHIV. ŠT.: 0218.00	FAZA/OBJEKT: 004.2106
ŠIFRA RISBE: G.105.13		ŠT. PROJ.: 329/19	
ŠT. NAČRTA: 329/19-0		MERILO: 1:500	
ŠIFRA CC: 2112		ŠT. PRILoge: 3.2.13	
ID.ŠT. RISBE: 329/19-2/1-G.105.13		DATUM: dec. 2020	
ČRtna Koda:			

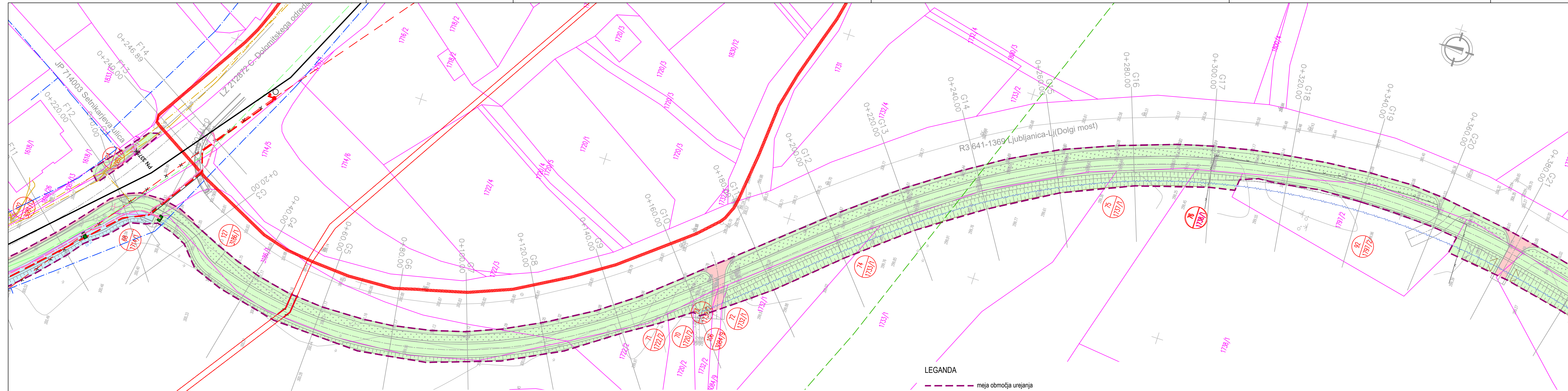


Regionalna kolesarska povezava "Barjansko kolesarsko omrežje"
na območju Občine Dobrova - Polhov Gradec
odsek 2 Dobrova - občinska meja MOL - Tržaška cesta, Ljubljana
os E od km 0+000 do km 1+414
os F od km 0+015 do km 0+220

LEGENDA KOMUNALNIH VODOV				
	OBSTOJEČI	PREDVIDENI	UKINJENI	PREDVIDENI NI PREDMET PROJEKTA
Kanalizacija				
Kanalizacija - meteorna				
Vodovod				
Plinovod - Energetika Lj.				
Plinovod - Plinovodi d.o.o.				
Električni vod NN				
Električni vod VN				
Javna razsvetljava				
Telekomunikacijski vod				

- LEGANDA**
- meja območja urejanja
 - območje trajnih posegov za ureditev ceste
 - območje trajnih posegov za ureditev kolesarske povezave
 - območje trajnih posegov za ureditev hodnika za pešce
 - območje trajnih posegov za ureditev avtobusne postaje
 - meja katastrske občine
 - katastrska meja zemljišča
 - katastrska številka zemljišča

INVESTITOR: OBČINA DOBROVA - POLHOV GRADEC Stara cesta 13, 1356 Dobrova		OBJEKT: Regionalna kolesarska povezava "Barjansko kolesarsko omrežje"	
PROJEKTANT: BOSON trajnostno načrtovanje, d.o.o. Dunajska cesta 116 1000 Ljubljana, Slovenija		CESTA: R3-641/1369 Ljubljana - Lj (Dolgi most) ODSEK: Dobrova - občinska meja MOL - Tržaška c. VRSTA NAČRTA: 0 - VODILNI NAČRT	
VRSTA RISBE: KATASTRSKA SITUACIJA		DEL RISBE: odsek 2	
km 1+340 (os E) - km 0+246 (os F)			
VODJA PROJEKTA: Katja Bebar, univ.dipl.inž.grad.	IZS G 0547	ŠT. PROJ.: 329/19	ŠT. NAČRTA: 329/19-0
POOBL. ARH. INŽ.: Katja Bebar, univ.dipl.inž.grad.	IZS G 0547	FAZA: PZI	ŠT. PRILoge: 3.2.14
ŠT. ODSEKA: 1369	ARHIV. ŠT.: 0218.00	FAZA/OBJEKT: 004.2106	ŠIFRA RISBE: G.105.14
MERILO: 1:500		ŠIFRA CC: 2112	
ID.ŠT.RISBE: 329/19-2/1-G.105.14		DATUM: dec. 2020	



LEGANDA KOMUNALNIH VODOV

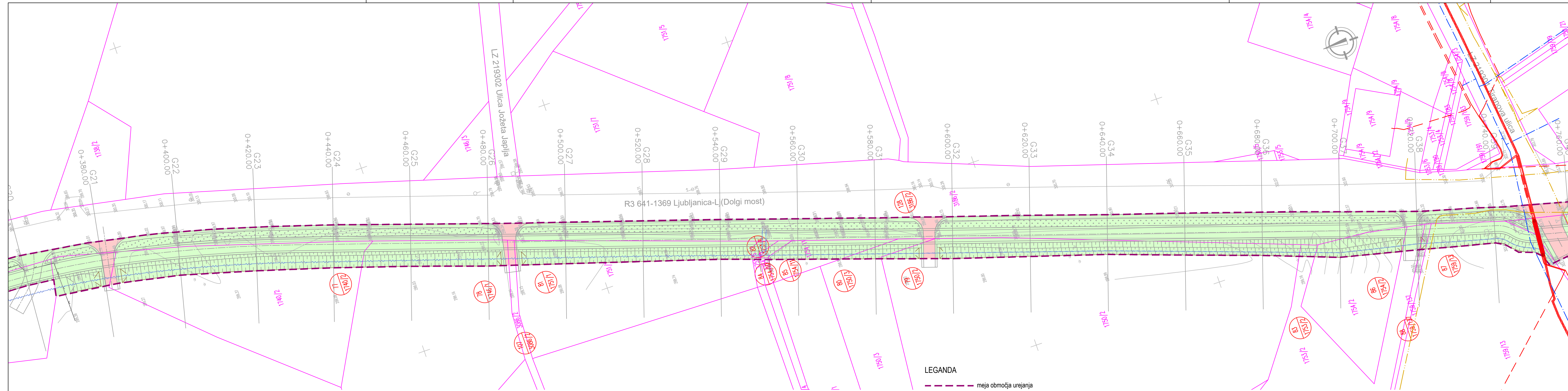
	OBSTOJEČI	PREDVIDENI	UKINJENI	PREDVIDENI NI PREDMET PROJEKTA
Kanalizacija				
Kanalizacija - meteorna				
Vodovod				
Plinovod - Energetika Lj.				
Plinovod - Plinovodi d.o.o				
Električni vod NN				
Električni vod VN				
Javna razsvetljava				
Telekomunikacijski vod				

LEGANDA

- meja območja urejanja
- območje trajnih posegov za ureditev ceste
- območje trajnih posegov za ureditev kolesarske povezave
- območje trajnih posegov za ureditev hodnika za pešce
- območje trajnih posegov za ureditev avtobusne postaje
- meja katastrske občine
- katastrska meja zemljišča
- katastrska številka zemljišča

Regionalna kolesarska povezava na območju Občine Dobrova odsek 2 Dobrova os G od km 0+000

INVESTITOR: OBČINA DOBROVA - POLHOV GRADEC Stara cesta 13, 1356 Dobrova		OBJEKT: Regionalna kolesarska povezava "Barjansko kolesarsko omrežje"	
PROJEKTANT: BOSON trajnostno načrtovanje, d.o.o. Dunajska cesta 116 1000 Ljubljana, Slovenija		CESTA: R3-641/1369 Ljubljana - Lj (Dolgi most)	
IME IN PRIMEK: _____		VRSTA NAČRTA: 0 - VODILNI NAČRT	
ID. ŠT.: _____		VRSTA RISBE: KATASTRSKA SITUACIJA	
VODJA PROJEKTA: Katja Bebar, univ.dipl.inž.grad. IZS G 0547		DEL RISBE: odsek 2, os G	
POOBL. ARH. INŽ.: Katja Bebar, univ.dipl.inž.grad. IZS G 0547		km 0+000 - km 0+380	
SODEL. ARH. INŽ.: _____		ŠT. PROJ.: 329/19	
ŠT. ODSEKA: 1369		ŠT. NAČRTA: 329/19-0	
ARHIV. ŠT.: 0218.00		FAZA: PZI	
FAZA/OBJEKT: 004.2106		ŠT. PRILoge: 3.2.15	
ŠIFRA RISBE: G.105.15		ID.ŠT.RISBE: 329/19-2/1-G.105.15	
ČRTNA KODA: _____		MERILO: 1:500	
_____		ŠIFRA CC: 2112	
_____		DATUM: dec. 2020	



Regionalna kolesarska povezava "Ba
na območju Občine Dobrova - Polhov
odsek 2 Dobrova - občinska meja MC
os G od km 0+000 do km 1+255

LEGANDA KOMUNALNIH VODOV

	OBSTOJEČI	PREDVIDENI	UKINJENI	PREDVIDENI NI PREDMET PROJEKTA
Kanalizacija				
Kanalizacija - meteorna				
Vodovod				
Plinovod - Energetika Lj.				
Plinovod - Plinovodi d.o.o				
Električni vod NN				
Električni vod VN				
Javna razsvetljava				
Telekomunikacijski vod				

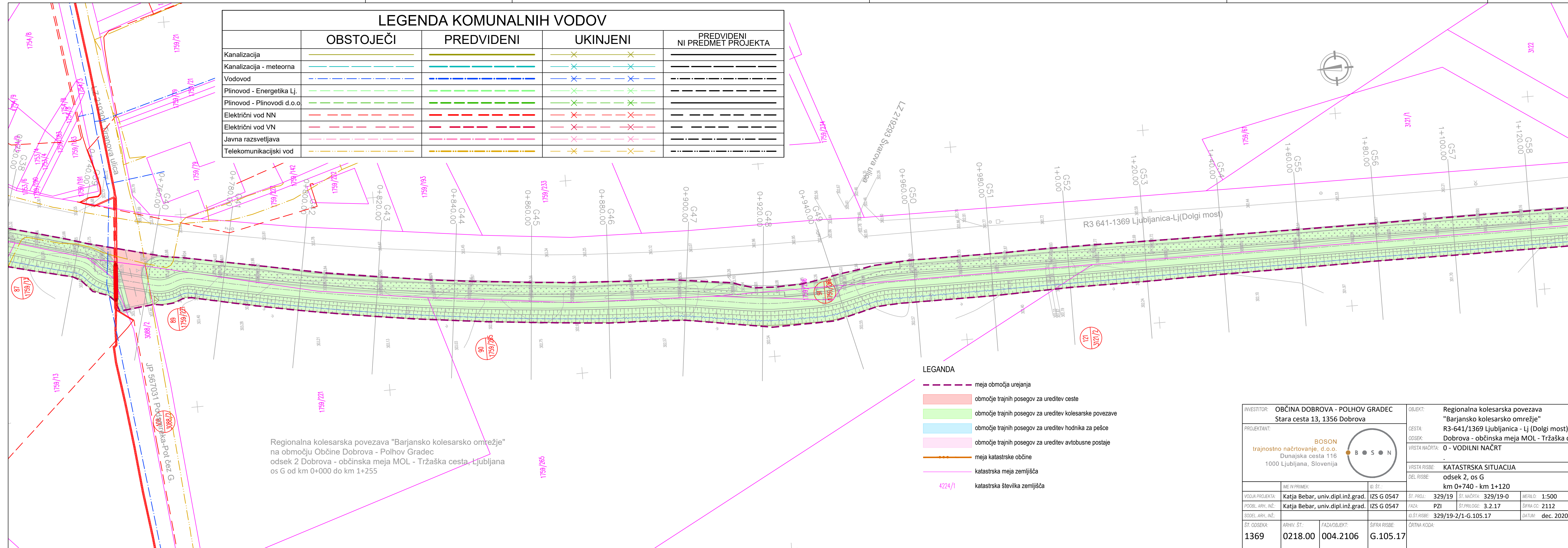
LEGANDA

- meja območja urejanja
- območje trajnih posegov za ureditev ceste
- območje trajnih posegov za ureditev kolesarske povezave
- območje trajnih posegov za ureditev hodnika za pešce
- območje trajnih posegov za ureditev avtobusne postaje
- meja katastrske občine
- katastrska meja zemljišča
- katastrska številka zemljišča

INVESTITOR: OBČINA DOBROVA - POLHOV GRADEC Stara cesta 13, 1356 Dobrova		OBJEKT: Regionalna kolesarska povezava "Barjansko kolesarsko omrežje"	
PROJEKTANT: BOSON trajnostno načrtovanje, d.o.o. Dunajska cesta 116 1000 Ljubljana, Slovenija		CESTA: R3-641/1369 Ljubljana - Lj (Dolgi most) ODSEK: Dobrova - občinska meja MOL - Tržaška c. VRSTA NAČRTA: 0 - VODILNI NAČRT	
VRSTA RISBE: KATASTRSKA SITUACIJA		DEL RISBE: odsek 2, os G	
km 0+380 - km 0+740			
VODJA PROJEKTA: Katja Bebar, univ.dipl.inž.grad. IZS G 0547	ŠT. PROJ.: 329/19	ŠT. NAČRTA: 329/19-0	MERILO: 1:500
POBIL. ARH. INŽ.: Katja Bebar, univ.dipl.inž.grad. IZS G 0547	FAZA: PZI	ŠT. PRILoge: 3.2.16	ŠIFRA CC: 2112
ŠODEL. ARH. INŽ.:	ID.ŠT. RISBE: 329/19-2/1-G.105.16	DATUM: dec. 2020	
ŠT. ODSEKA: 1369	ARHIV. ŠT.: 0218.00	FAZA/OBJEKT: 004.2106	ŠIFRA RISBE: G.105.16
ČRTNA KODA:			

LEGENDA KOMUNALNIH VODOV

	OBSTOJEČI	PREDVIDENI	UKINJENI	PREDVIDENI NI PREDMET PROJEKTA
Kanalizacija				
Kanalizacija - meteorna				
Vodovod				
Plinovod - Energetika Lj.				
Plinovod - Plinovodi d.o.o.				
Električni vod NN				
Električni vod VN				
Javna razsvetljava				
Telekomunikacijski vod				



Regionalna kolesarska povezava "Barjansko kolesarsko omrežje"
na območju Občine Dobrova - Polhov Gradec
odsek 2 Dobrova - občinska meja MOL - Tržaška cesta, Ljubljana
os G od km 0+000 do km 1+255

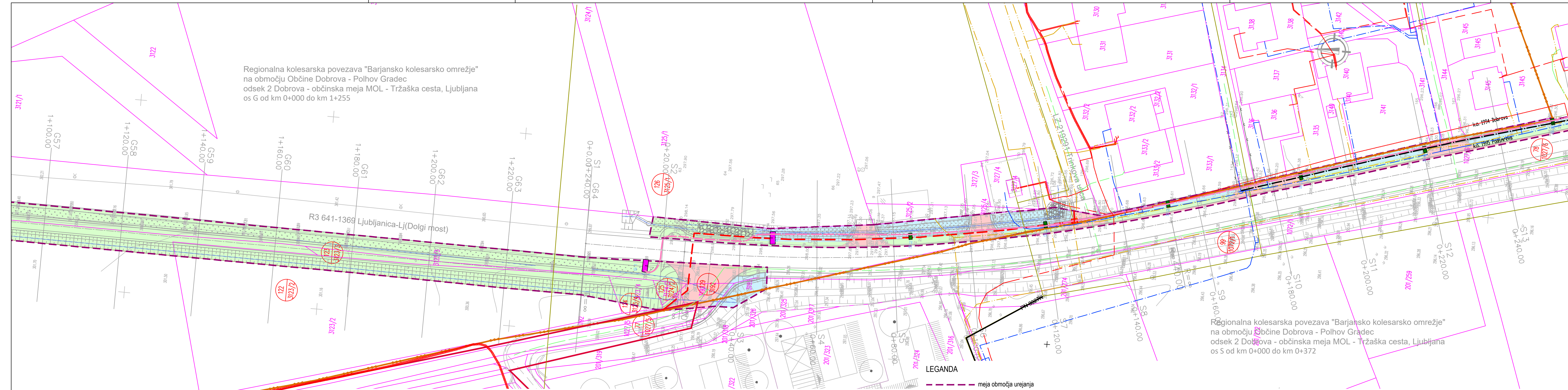
LEGANDA

- meja območja urejanja
- območje trajnih posegov za ureditev ceste
- območje trajnih posegov za ureditev kolesarske povezave
- območje trajnih posegov za ureditev hodnika za pešce
- območje trajnih posegov za ureditev avtobusne postaje
- meja katastrske občine
- katastrska meja zemljišča
- katastrska številka zemljišča

INVESTITOR: OBČINA DOBROVA - POLHOV GRADEC Stara cesta 13, 1356 Dobrova		OBJEKT: Regionalna kolesarska povezava "Barjansko kolesarsko omrežje"	
PROJEKTANT: BOSON trajnostno načrtovanje, d.o.o. Dunajska cesta 116 1000 Ljubljana, Slovenija		CESTA: R3-641/1369 Ljubljana - Lj (Dolgi most) ODSEK: Dobrova - občinska meja MOL - Tržaška c. VRSTA NAČRTA: 0 - VODILNI NAČRT	
		VRSTA RISBE: KATASTRSKA SITUACIJA	
		DEL RISBE: odsek 2, os G	
		km 0+740 - km 1+120	
IME IN PRIMEK:	ID. ŠT.:	ŠT. PROJ.:	ŠT. NAČRTA:
VODJA PROJEKTA: Katja Bebar, univ.dipl.inž.grad.	IZS G 0547	329/19	329/19-0
POOBL. ARH. INŽ.: Katja Bebar, univ.dipl.inž.grad.	IZS G 0547	FAZA: PZI	ŠT. PRILoge: 3.2.17
SODEL. ARH. INŽ.:		ID.ŠT. RISBE: 329/19-2/1-G.105.17	MERILO: 1:500
ŠT. ODSEKA: 1369	ARHIV. ŠT.: 0218.00	FAZA/OBJEKT: 004.2106	ŠIFRA CC: 2112
		ŠIFRA RISBE: G.105.17	DATUM: dec. 2020
		ČRTNA KODA:	

Regionalna kolesarska povezava "Barjansko kolesarsko omrežje"
na območju Občine Dobrova - Polhov Gradec
odsek 2 Dobrova - občinska meja MOL - Tržaška cesta, Ljubljana
os G od km 0+000 do km 1+255

Regionalna kolesarska povezava "Barjansko kolesarsko omrežje"
na območju Občine Dobrova - Polhov Gradec
odsek 2 Dobrova - občinska meja MOL - Tržaška cesta, Ljubljana
os S od km 0+000 do km 0+372



- meja območja urejanja
- območje trajnih posegov za ureditev ceste
- območje trajnih posegov za ureditev kolesarske povezave
- območje trajnih posegov za ureditev hodnika za pešce
- območje trajnih posegov za ureditev avtobusne postaje
- meja katastrske občine
- katastrska meja zemljišča
- katastrska številka zemljišča

LEGANDA KOMUNALNIH VODOV

	OBSTOJEČI	PREDVIDENI	UKINJENI	PREDVIDENI NI PREDMET PROJEKTA
Kanalizacija				
Kanalizacija - meteorna				
Vodovod				
Plinovod - Energetika Lj.				
Plinovod - Plinovodi d.o.o				
Električni vod NN				
Električni vod VN				
Javna razsvetljava				
Telekomunikacijski vod				

INVESTITOR: OBČINA DOBROVA - POLHOV GRADEC Stara cesta 13, 1356 Dobrova		OBJEKT: Regionalna kolesarska povezava "Barjansko kolesarsko omrežje"	
PROJEKTANT: BOSON trajnostno načrtovanje, d.o.o. Dunajska cesta 116 1000 Ljubljana, Slovenija		CESTA: R3-641/1369 Ljublanica - Lj (Dolgi most) ODSEK: Dobrova - občinska meja MOL - Tržaška c VRSTA NAČRTA: 0 - VODILNI NAČRT	
VRSTA RISBE: KATASTRSKA SITUACIJA		DEL RISBE: odsek 2,	
ID. ŠT.: km 1+120 (os G) - km 0+240 (os S)		VRSTA NAČRTA: KATASTRSKA SITUACIJA	
VODJA PROJEKTA: Katja Bebar, univ.dipl.inž.grad. IZS G 0547	ŠT. PROJ.: 329/19	ŠT. NAČRTA: 329/19-0	MERILO: 1:500
POOBL. ARH. INŽ.: Katja Bebar, univ.dipl.inž.grad. IZS G 0547	FAZA: PZI	ŠT. PRILoge: 3.2.18	ŠIFRA CC: 2112
SODEL. ARH. INŽ.:	ID.ŠT. RISBE: 329/19-2/1-G.105.18	DATUM: dec. 2020	
ŠT. ODSEKA: 1369	ARHIV. ŠT.: 0218.00	FAZA/OBJEKT: 004.2106	ŠIFRA RISBE: G.105.18

